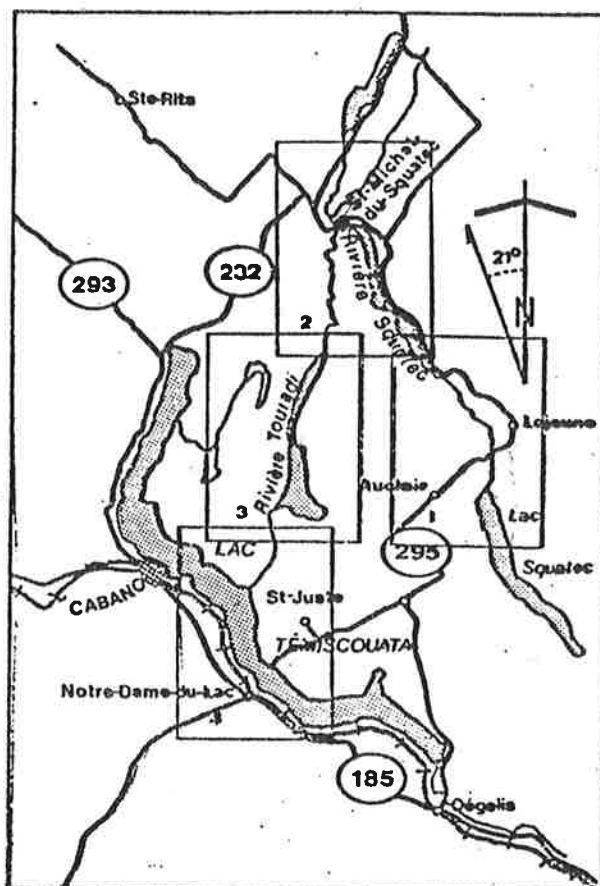


Le circuit de canot — Camping du JAL



Historique

L'aire du circuit de Canot-camping s'inscrit au sein de la vieille Seigneurie du Témiscouata. Durant plus de cents ans, la compagnie Fraser pratiqua la drave sur la rivière Squatec jusqu'en 1968. Au début du siècle, les élevages de castors du célèbre Grey Owl attirèrent l'attention du monde entier sur la région du lac Touladi. Ce coin de pays regorge de toponymes particuliers dont voici quelques exemples:

Le mot Squatec signifie en Mic Mac "la source de la rivière", Témiscouata se traduit par "c'est profond partout" et Touladi par "poisson"; le nom de Terre à fer fut attribué par les ingénieurs de la compagnie Fraser à un secteur particulièrement difficile à creuser au sud de lac Touladi.

NOTES

- La légende utilisée est celle de la Fédération Québécoise de canot-camping inc.
- Les haltes localisées le long du circuit sont aménagées (tables, toilettes sèches et feux) sauf indication contraire.
- Les cartes ont été préparées avec le plus grand soin. Cependant, des erreurs ou des défauts d'impression sont toujours possibles et les auteurs, ni la Coopérative ne peuvent accepter la responsabilité pour tout accident qui surviendrait lors de l'utilisation de ces cartes.

Description

Situation géographique

Source: Lac Squatec.

Destination: Lac Témiscouata.

Direction: Nord-nord-ouest jusqu'à Saint-Michel du Squatec.

Sud-sud-ouest jusqu'au lac Témiscouata.

Longueur: 52.5km.

Accès: Autoroute 20 jusqu'à Saint-Patrice, route 185 jusqu'à Notre-Dame-du-Lac, bateau passeur pour rejoindre la route 295 jusqu'à Auclair.

Villes ou villages: Auclair

St-Godard-de-Lejeune

St-Michel-du-Squatec

St-Juste-du-Lac

Cartes complémentaires

Les cartes topographiques au 1:50,000 existent pour toute la région. Nous recommandons de les utiliser conjointement avec la carte-guide

21N-10 Cabano

21N-15 Squatec

Informations

Relevé au complet: 26 et 27 mai 1977.

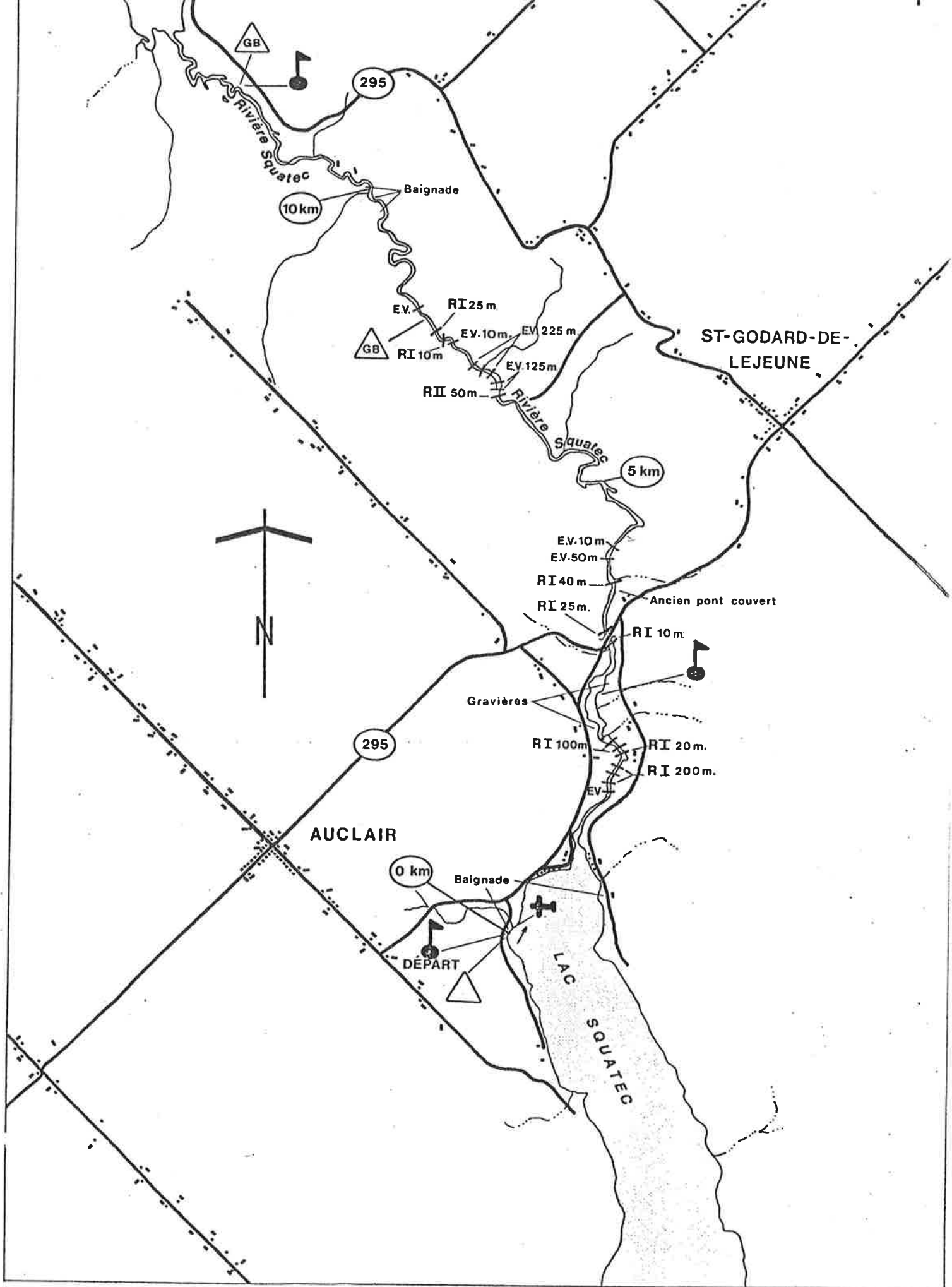
Niveau: haut.

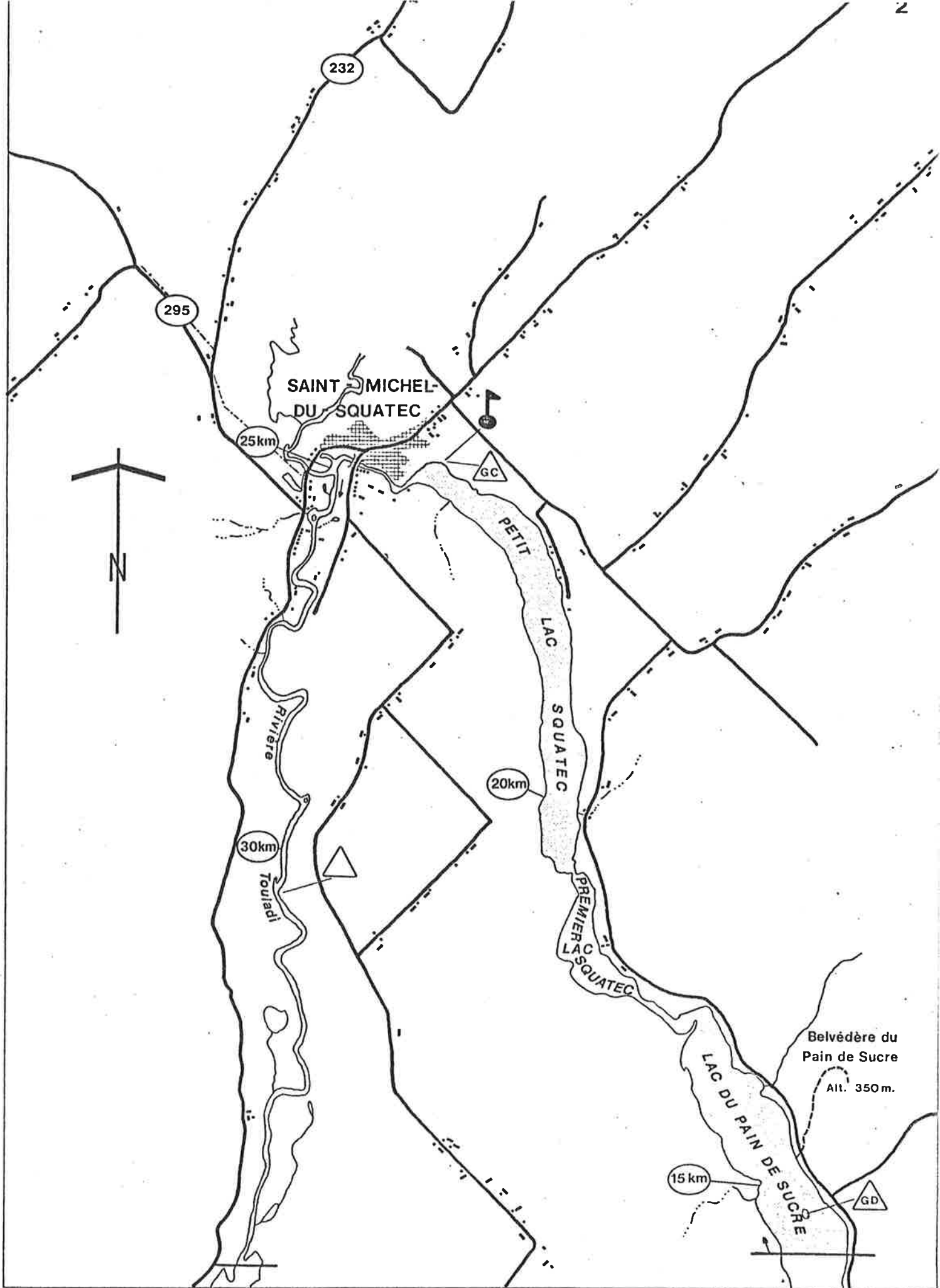
Sources: Fédération québécoise du canot-camping inc. et Université du Québec à Rimouski.

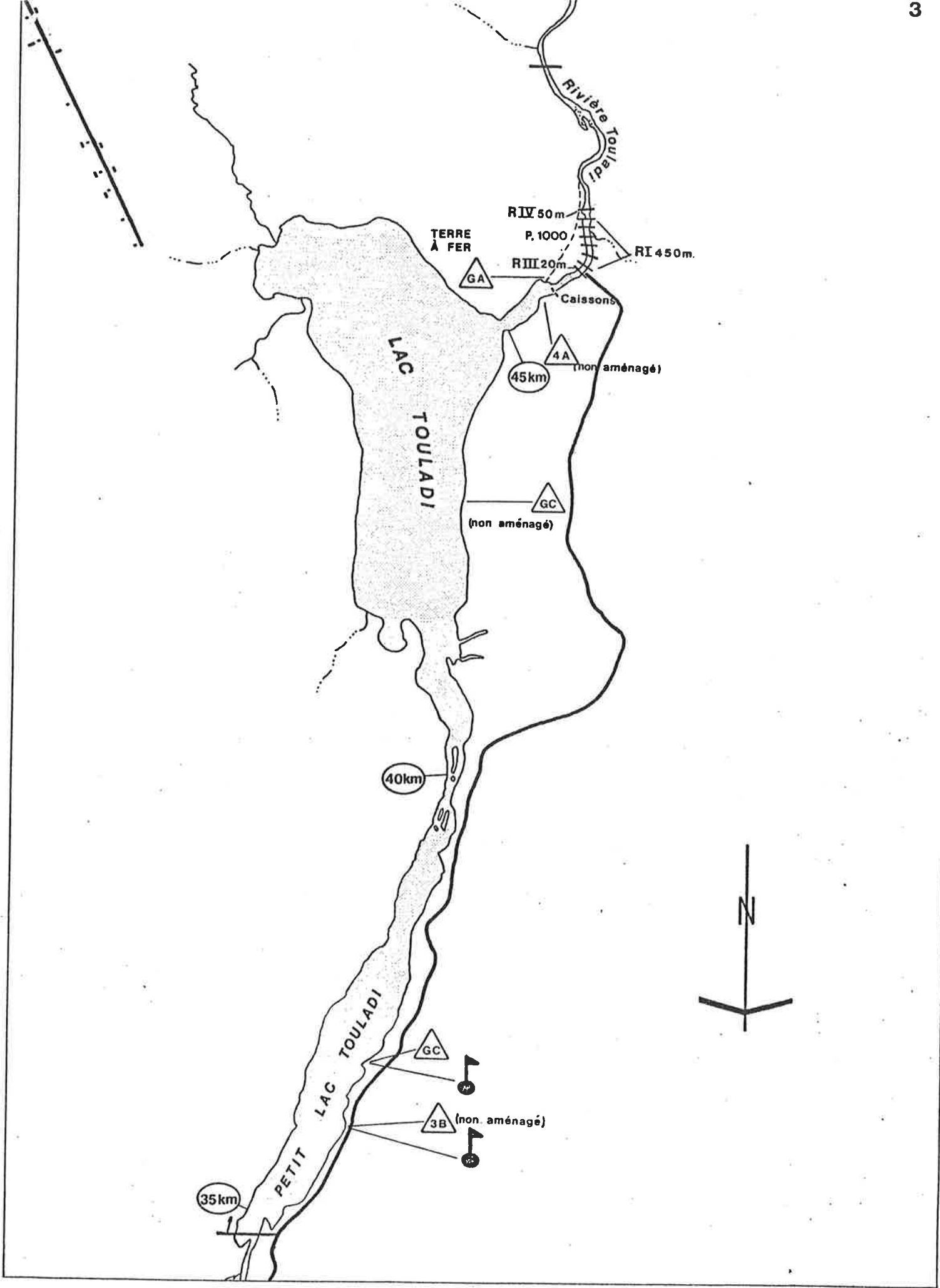
Attention aux vents sur les lacs du pain de Sucre, Premier lac Squatec, Petit Squatec, Touladi et Petit Touladi. En hautes eaux, la rivière Squatec est plus facile alors que la rivière Touladi est plus difficile.

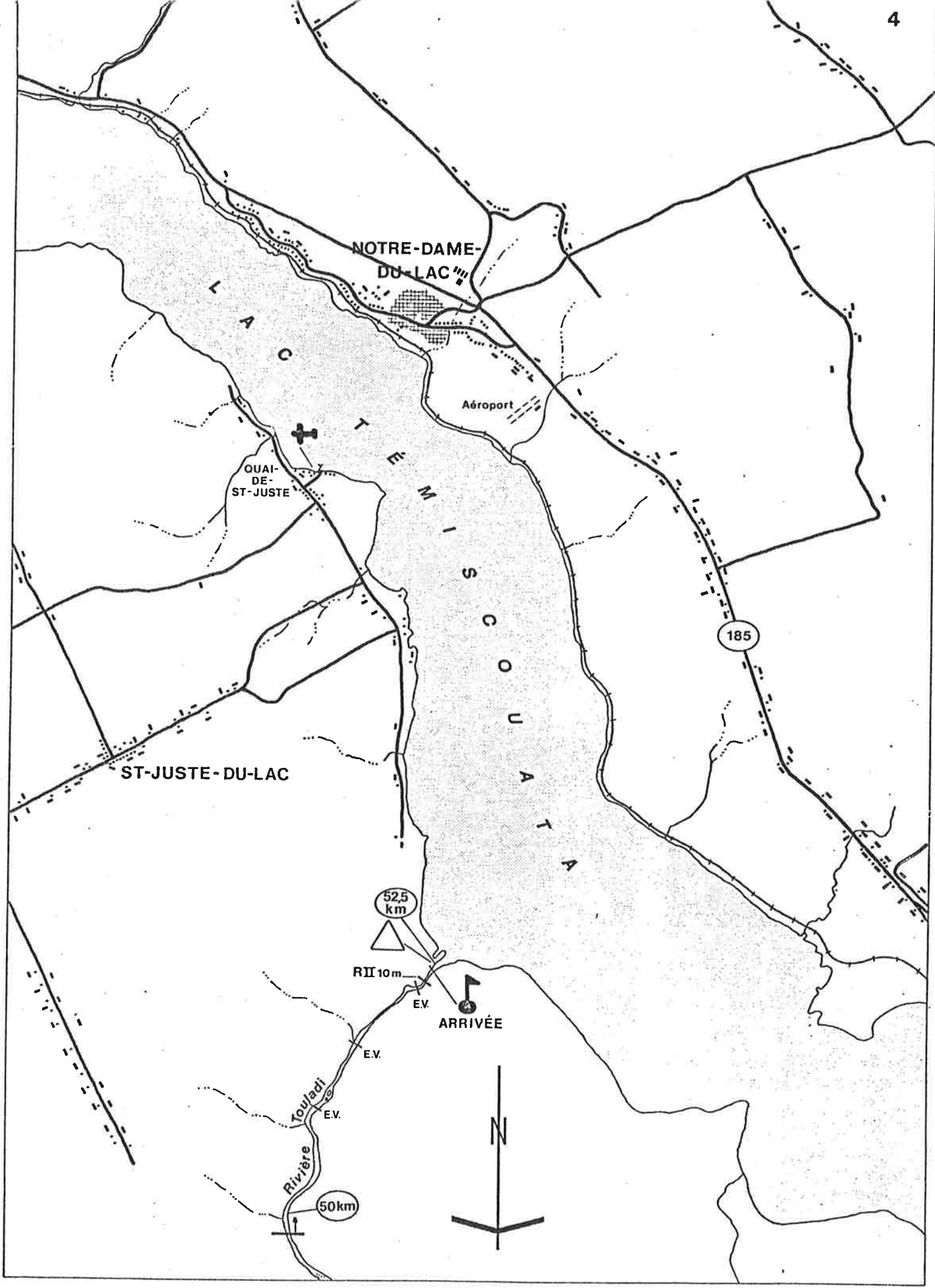
Services et intérêts divers

- Nombreux points d'accès le long des rivières.
- Eau potable jusqu'à Saint-Michel-du-Squatec (possibilité de ravitaillement)
- Les amateurs de plongée sous-marine seront agréablement surpris par la limpidité des eaux du lac Squatec.
- On peut louer des canots à la Coopérative (Auclair, tél.: 418-899-6422).
- Il est également possible, après entente, d'organiser des moyens de transport pour se déplacer sur les lieux du circuit de canot-camping.
- L'aéroport de Notre-Dame-du-Lac est accessible aux appareils monomoteurs.
- Les hydravions peuvent accoster aux quais de Auclair et de Saint-Juste.









RÉFÉRENCES :

CIRCUIT JAL

CAMPING LE JEUNE (B.2) 855-2514

1er 30 de route de Riki

route 232 puis route 295 sud sur 22KM

→ jusqu'à SQUATEC (84km)

ne pas sauter le pont de riv. SQUATEC

rang @ gauche (4km) → rang du lac